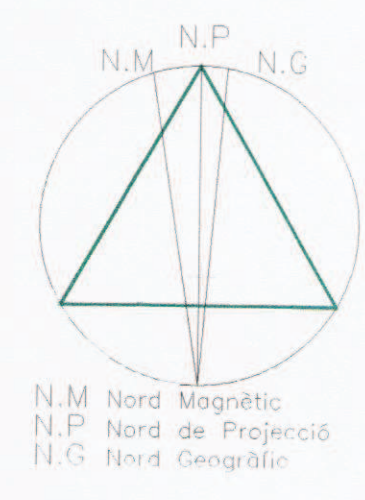



# PLA GENERAL D'ORDENACIÓ DEL MUNICIPI DEL MASNOU.



N.M. Nord Magnètic  
N.P. Nord de Projecció  
N.G. Nord Geogràfic

ESCALA 1:6000

Equidistància de corbes 1m  
Cota altimètrica referida al Mapa Nacional



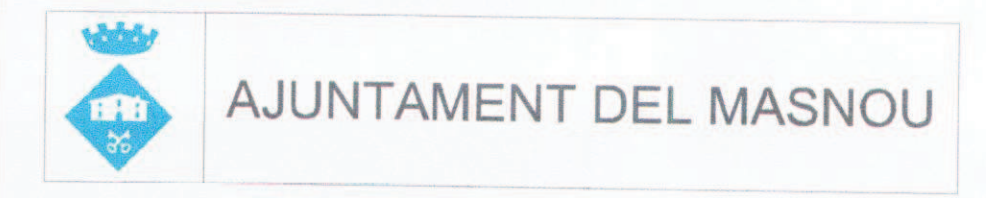
SIGNES CONVENCIONALS

- SÒL URBA
- SÒL URBANITZABLE
- SÒL NO URBANITZABLE

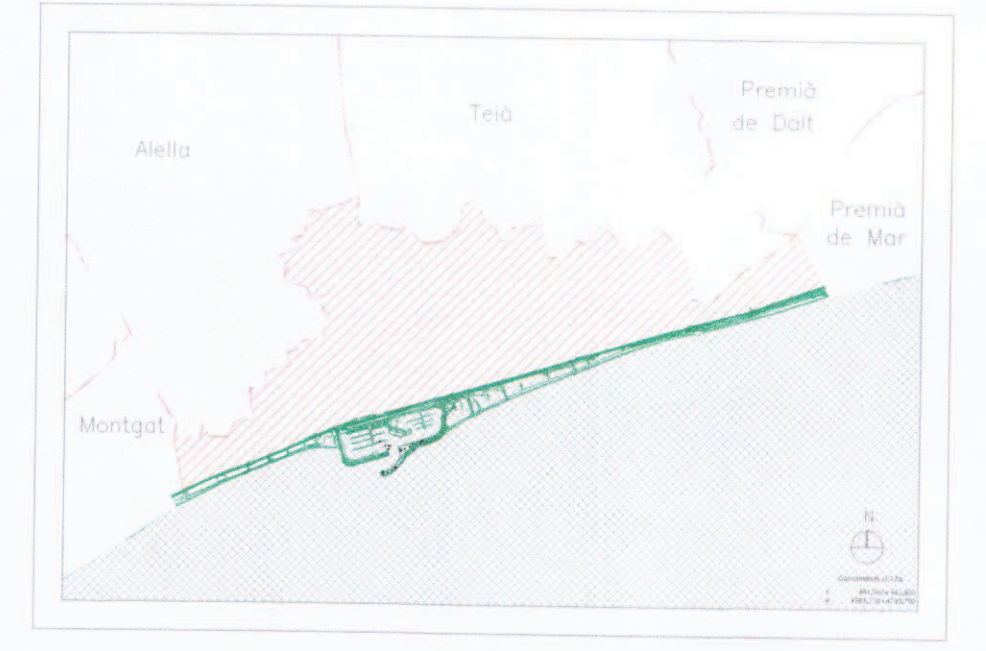
4754

Diligència per fer constar que incorporada la certificació de la Sentència de la Sala Contenciosa Administrativa del Tribunal Superior de Justícia de Catalunya de data 23 de setembre de 2010, amb la qual cosa es dona compliment a la condició de suspensió d'execució de l'actes de la Comissió Territorial d'Urbanisme de Barcelona de 12 de maig de 2011, s'ordena la publicació al Diari Oficial de la Generalitat de Catalunya de l'esmentat acord, i de l'actes d'aprovació definitiva de 13 de desembre de 2000 d'aprovació definitiva de la Revisió del Pla general d'ordenació del Masnou i de les seves normes urbanístiques.

Generalitat de Catalunya  
Departament de Territori i Sostenibilitat  
La secretària de Territori i Urbanisme  
Comissió Territorial d'Urbanisme  
M. Teresa Martí-Pi



## PLA GENERAL D'ORDENACIÓ DEL MUNICIPI DEL MASNOU (Text Refós)

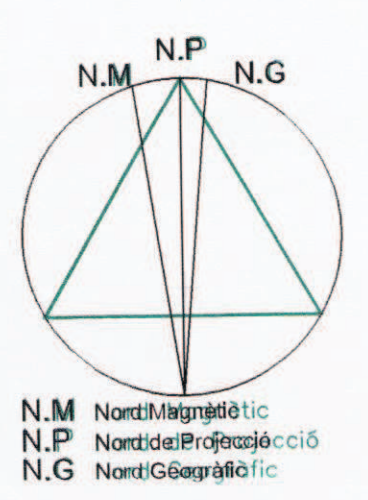


Escala 1:5000  
desembre 2010  
Equip redactor

**Classificació del Sòl**

L'Alcalde

Serie: **01**  
Plànol nº 1



ESCALA 1:5000

Equidistància de corbes 1m  
Cota altimètrica referida al Mapa Nacional

0 100m 200m 300m 400m 500m

Escala Gràfica

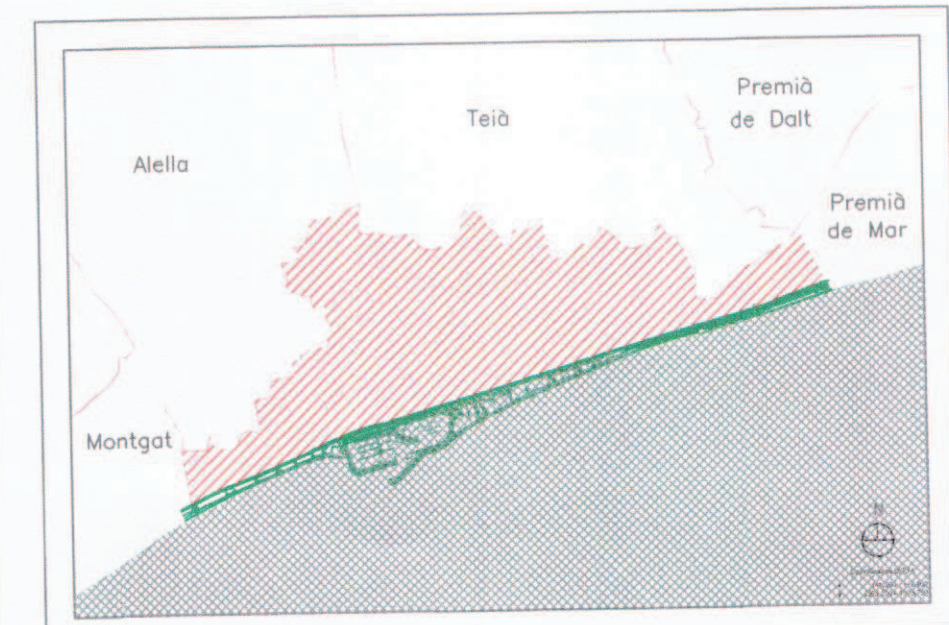
- SIGNES CONVENCIONALS**
- XARXA VIÀRIA TERRITORIAL 1a
  - XARXA VIÀRIA BÀSICA 1b
  - XARXA VIÀRIA SECUNDÀRIA 1c
  - XARXA VIÀRIA URBANA 1d I CAMINS RURALS 1e

Diligència per fer constar que:  
Incorporada la certificació de la Secció de la Sala Contenciosa Administrativa  
del Tribunal Superior de Justícia de Catalunya de data 23 de setembre de 2010,  
amb la qual s'ha donat compliment a la condició de suspensió d'execució de  
l'acta de la Comissió Territorial d'Urbanisme de Barcelona de 12 de març de  
2011, s'ordena la publicació al Diari Oficial de la Generalitat de Catalunya de  
l'esmentat acord, i de l'acta d'aprovació definitiva de 13 de desembre de 2009  
d'aprovació definitiva de la Revisió del Pla general d'ordenació del Masnou i de les  
seves normes urbanístiques.

La secretaria de la Comissió Territorial d'Urbanisme de Barcelona  
*Carla Gual*  
M. Teresa Martí i Prats

AJUNTAMENT DEL MASNOU

**PLA GENERAL D'ORDENACIÓ  
DEL MUNICIPI DEL MASNOU**  
(Text Refós)



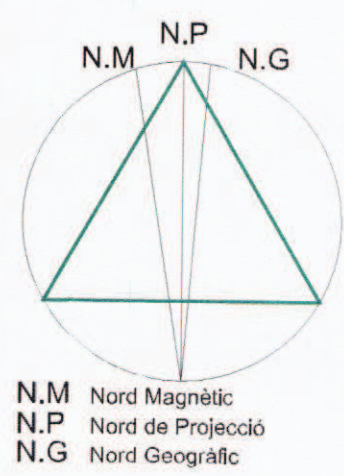
Escala 1/5000  
desembre 2010

**Xarxa Viària**

L'Alcalde


Serie: **02**  
Plànol nº: **1**

# PLA GENERAL D'ORDENACIÓ DEL MUNICIPI DEL MASNOU.



ESCALA 1:5000

Equidistància de corbes 1m  
Cota altimètrica referida al Mapa Nacional

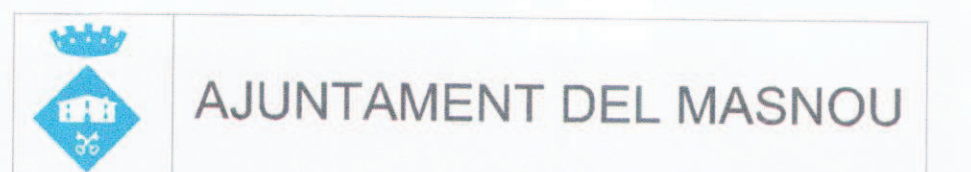


### SIGNES CONVENCIONALS

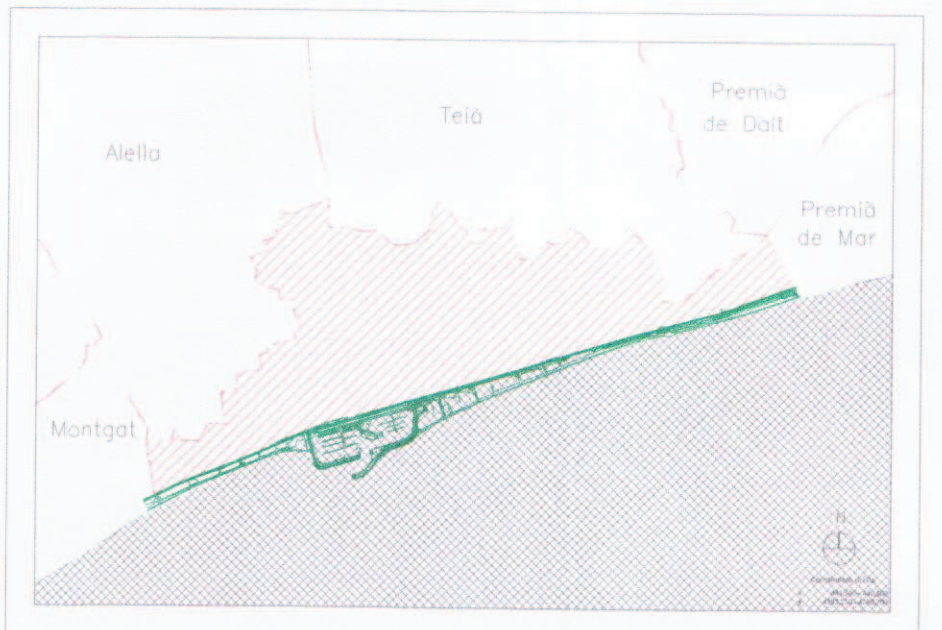
- ESPAIS LLIURES PÚBLICS / 4
- RESERVA RIERA / 2a
- EQUIPAMENTS / 5a / 5b / 5c / 5d / 5e / 5f / 5g / 5h

Diligència per fer constar que:  
Incorporada la certificació de la Sentència de la Sala Contenciosa Administrativa del Tribunal Superior de Justícia de Catalunya de data 23 de setembre de 2010, amb la qual cosa es dotarà compliment a la condició de suspensió d'execució de favor de la Comissió Tècnica d'Urbanisme de Barcelona de 12 de maig de 2011, s'ordena la publicació al Diari Oficial de la Generalitat de Catalunya de l'acord, i de l'acta d'aprovació definitiva de 13 de desembre de 2009 d'aprovació definitiva de la Revisió del Pla general d'ordenació del Masnou i de les seves normes urbanístiques.

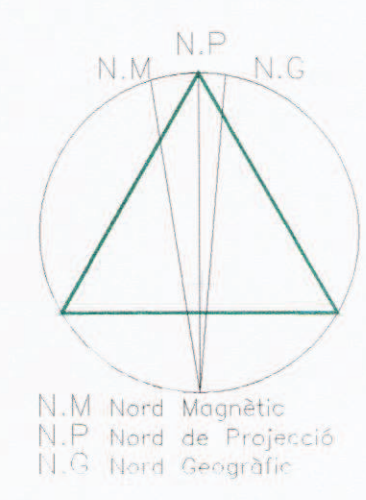
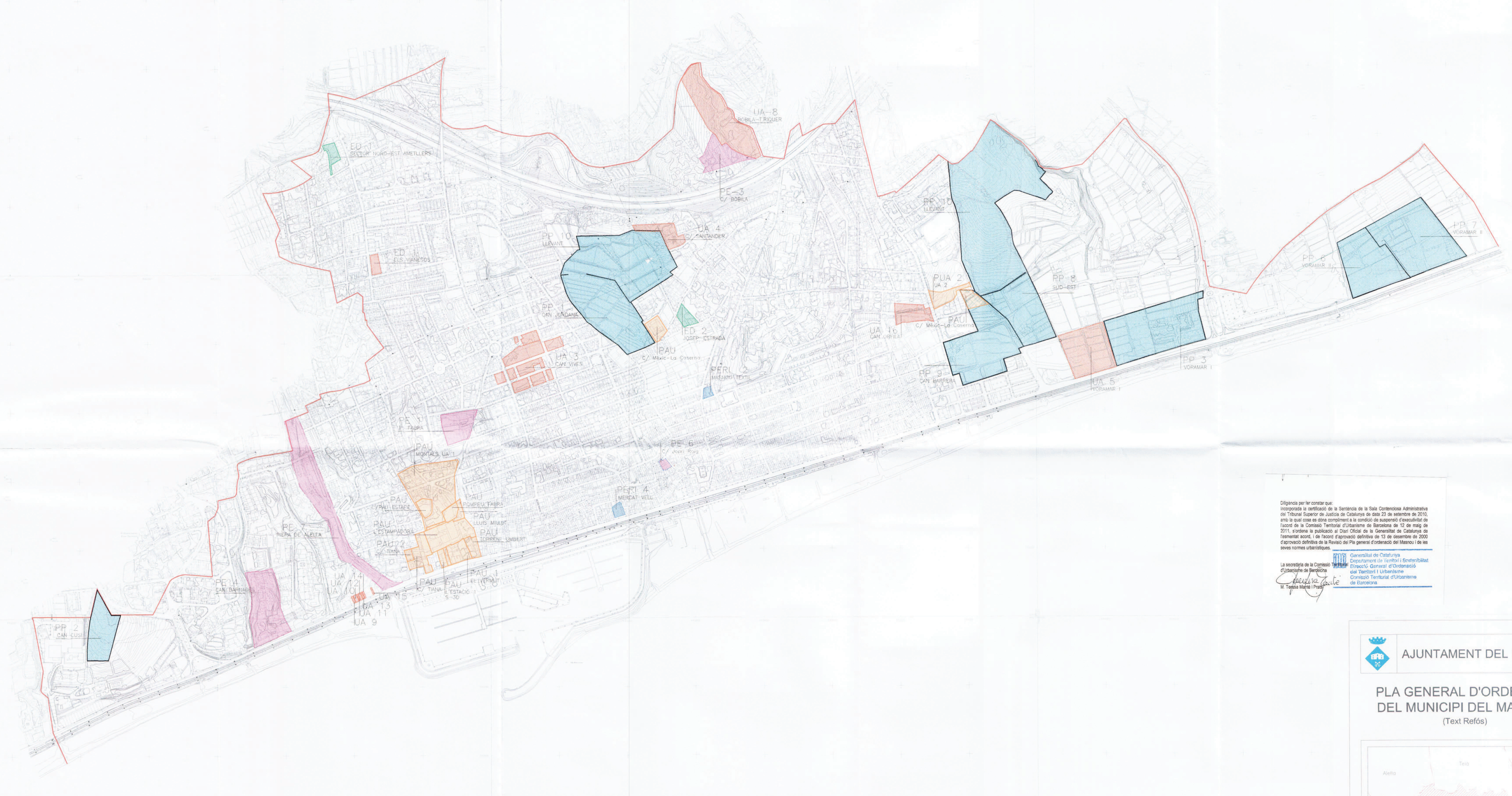
Departament de Catalunya  
Departament de Territori i Sostenibilitat  
Comissió Tècnica d'Urbanisme  
Comissió Tècnica d'Urbanisme  
M. Teresa Martí i Pons



## PLA GENERAL D'ORDENACIÓ DEL MUNICIPI DEL MASNOU (Text Refós)



# PLA GENERAL D'ORDENACIÓ DEL MUNICIPI DEL MASNOU.



N.M Nord Magnètic  
N.P Nord de Projectió  
N.G Nord Geogràfic

ESCALA 1:5000  
Equidistància de corbes 1m  
Cota altimètrica referida al Mapa Nacional  
0 100m 200m 300m 400m 500m  
Escala Gràfica

SIGNES CONVENCIONALS

	P.E	Plà Especial
	P.E.R.I	Plà Especial de Reforma Interior
	P.P	Plà Parcial
	U.A	Unitat d'Actuació
	E.D	Estudi de Detall
	P.A.U.	Polígon d'Actuació Urbanística

Obligada per fer constar que:  
Incorporada la certificació de la Sentència de la Sala Contenciosa Administrativa del Tribunal Superior de Justícia de Catalunya de data 23 de setembre de 2010, amb la qual cosa se dona compliment a la condició de suspensió d'execució de l'acord de la Comissió Territorial d'Urbanisme de Barcelona de 12 de maig de 2011, i s'ordena la publicació al Diari Oficial de la Generalitat de Catalunya del fomentat acord, i de l'actes d'aprovació definitiva de 13 de desembre de 2000 d'aprovació definitiva de la Revisió del Pla general d'ordenació del Masnou i de les seves normes urbanístiques.

La secretaria de la Comissió d'Urbanisme de Barcelona  
M. Teresa Martí i Prats

Generalitat de Catalunya  
Departament de Territori i Sostenibilitat  
Direcció General d'Ordenació del Territori i Urbanisme  
Comissió Territorial d'Urbanisme de Barcelona

AJUNTAMENT DEL MASNOU

## PLA GENERAL D'ORDENACIÓ DEL MUNICIPI DEL MASNOU (Text Refós)



Escala 1/5000  
desembre 2010  
Equip redactor  
Viatge-plaus Serveis Tècnics Municipals

Desplegament del Pla General

Serie: **O5**  
Plànol nº: **1**